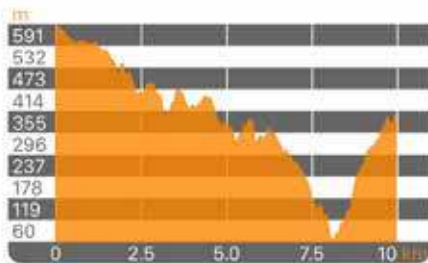




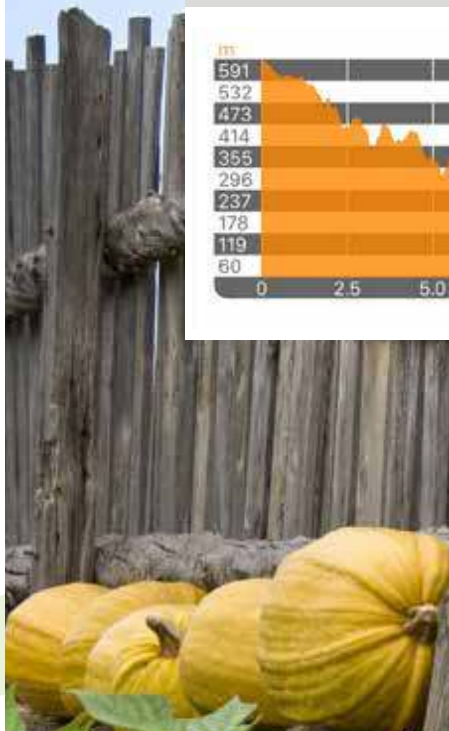
DER NORDEN: BARLOVENTO -> FRANCESSES



GEHZEIT: ca. 5 Std.
ENTFERNUNG: 13 km
AUFSTIEG: 844 m
ABSTIEG: 965 m

WANDERWEGE:

GR 130 
LPPR 9.1 



Auf dem Camino Real, dem Königswanderweg, geht es durch mehrere Barrancos bis nach Los Gallegos und anschließend durch die überwältigende Schlucht von Francesces.

Mit atemberaubender Aussicht auf die Steilküste des Nordens und einem wunderschönen alten Drachenbaumhain in Las Tosca stellt diese Tour eine der beeindruckendsten Wanderungen auf La Palma dar.

Dieser landwirtschaftlich geprägte Teil ist dünn besiedelt, die noch wenigen, meist älteren Menschen leben in den kleinen Dörfern mit den Namen La Tosca, La Palmita, Gallegos und Francesces.

TIPPS!

- ✿ Eines der grössten Drachenbaumhaine befindet sich in La Tosca.
- ✿ Einkehr: Bar Marleny in Gallegos - Tapas, Wein, Ziegenkäse und Tortilla



LINE:
120

Francesces -> Barlovento

MO.-FR. 14:45h / 16:45h / 18:45h
SA.+SO 14:45h / 18:45h