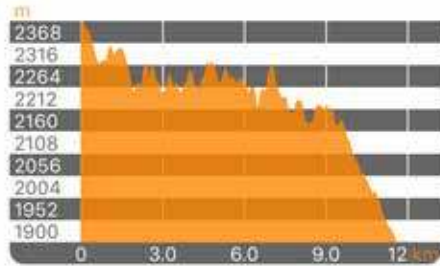




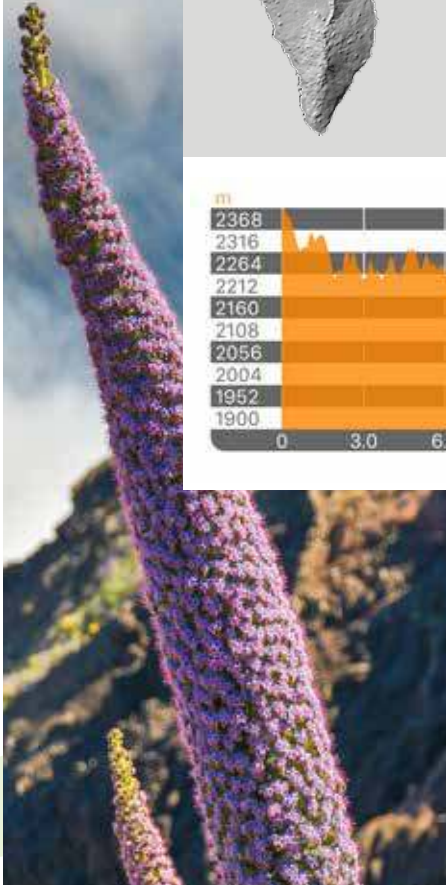
DAS DACH: VOM ROQUE ->PICO LA NIEVE



GEHZEIT: ca. 5 Std.
ENTFERNUNG: ca. 12 km
AUFSTIEG: 560 m
ABSTIEG: 1070 m

WANDERWEGE:

LP GR 131 
LP PR 3 



Eine spektakuläre Wanderung mit atemberaubenden Aussichten über die Insel und ins Kraterinnere der Caldera de Taburiente, eines der grössten Erosionskratern der Welt. Eine anspruchsvolle subalpine Wanderung auf über 2000 m Höhe.

La Palma ist die zweithöchste Insel des kanarischen Archipels, der Roque de Los Muchachos bildet mit 2426m den höchsten Punkt.

Die reine Luft sowie die relativ geringe Einwohnerzahl (82.000, d.h. wenig Streulicht gen Himmel) garantieren eine klare Sicht ins Universum. Einige der Gründe weshalb sich hier die wichtigsten Observatorien der nördlichen Hemisphäre befinden, unter anderem das GTC (Gran de (an) mit einem Spiegel-durchmesser von über 10m).

TIPPS!

- ❁ Vom Roque führt ein Weg zur Aussichtsplattform mit einer spektakulären Aussicht in den Krater.
- ❁ Die Raben wissen mittlerweile, dass die Wanderer ein Lunchpaket dabei haben. Manchmal lassen sie sich füttern oder stibitzen Essbares aus dem offen liegenden Rucksack, also aufpassen ;-)



ABHOLUNG

16:30h

LP4 · km25

Kreuzung Pico La Nieve